

ОБЩЕСТВО С ОГРАНИЧЕННОЙ ОТВЕТСТВЕННОСТЬЮ  
«БАЙКАЛЬСКИЙ НАУЧНО-ИССЛЕДОВАТЕЛЬСКИЙ  
ПРОЕКТНО-ИЗЫСКАТЕЛЬСКИЙ ИНСТИТУТ  
ПО ЗЕМЛЕУСТРОЙСТВУ И ПРОЕКТИРОВАНИЮ»

**ООО «БайкалНИПИИземпроект»**

664017, г. Иркутск, ул. Помяловского, дом 1, офис № 004,

E-mail: baikalzemproekt@bk.ru, тел: +7 (3952) 976-452

---

Заказчик - ООО «ИНК-Литий»

**«Площадка производственная извлечения полезных  
компонентов из подземных вод для завода солей лития и  
галогенов. Установка получения бромида натрия.»**

ДОКУМЕНТАЦИЯ ПО ПЛАНИРОВКЕ ТЕРРИТОРИИ ОБЪЕКТА  
КАПИТАЛЬНОГО СТРОИТЕЛЬСТВА

ПРОЕКТ ПЛАНИРОВКИ ТЕРРИТОРИИ И ПРОЕКТ МЕЖЕВАНИЯ ТЕРРИТОРИИ  
ОСНОВНАЯ ЧАСТЬ ПРОЕКТА МЕЖЕВАНИЯ ТЕРРИТОРИИ

108H01T-00-0003-ПМТЗ

ОБЩЕСТВО С ОГРАНИЧЕННОЙ ОТВЕТСТВЕННОСТЬЮ  
«БАЙКАЛЬСКИЙ НАУЧНО-ИССЛЕДОВАТЕЛЬСКИЙ  
ПРОЕКТНО-ИЗЫСКАТЕЛЬСКИЙ ИНСТИТУТ  
ПО ЗЕМЛЕУСТРОЙСТВУ И ПРОЕКТИРОВАНИЮ»

ООО «БайкалНИПИИземпроект»

664017, г. Иркутск, ул. Помяловского, дом 1, офис № 004,

E-mail: baikalzemproekt@bk.ru, тел: +7 (3952) 976-452

Заказчик - ООО «ИНК-Литий»

**«Площадка производственная извлечения полезных  
компонентов из подземных вод для завода солей лития и  
галогенов. Установка получения бромида натрия.»**

ДОКУМЕНТАЦИЯ ПО ПЛАНИРОВКЕ ТЕРРИТОРИИ ОБЪЕКТА  
КАПИТАЛЬНОГО СТРОИТЕЛЬСТВА

ПРОЕКТ ПЛАНИРОВКИ ТЕРРИТОРИИ И ПРОЕКТ МЕЖЕВАНИЯ ТЕРРИТОРИИ  
ОСНОВНАЯ ЧАСТЬ ПРОЕКТА МЕЖЕВАНИЯ ТЕРРИТОРИИ

108H01T-00-0003-ПМТЗ

Генеральный директор



Д.В. Петров

Главный инженер проекта



Ю.В. Мамойкио



2024

Взам инв. №	
Подпись и дата	
Инв. № подл	




Номер тома	Обозначение	Наименование	Примечание
	108H01T-00-СД	Состав документации по планировке территории (проект планировки территории и проект межевания территории)	
1	108H01T-00-0001-ППТ1	Проект планировки территории и проект межевания территории. Основная часть проекта планировки территории.	
2	108H01T-00-0002-ППТ2	Проект планировки территории и проект межевания территории. Материалы по обоснованию проекта планировки территории.	
3	108H01T-00-0003-ПМТ3	Проект планировки территории и проект межевания территории. Основная часть проекта межевания территории.	
4	108H01T-00-0004-ПМТ4	Проект планировки территории и проект межевания территории. Материалы по обоснованию проекта межевания территории.	

Главный инженер проекта



Ю.В. Мамойко



Взам инв №	
Подпись и дата	
Инв. № подл	

						108H01T-00-СД			
Изм.	Кол.уч.	Лист	№ док.	Подп.	Дата	Состав документации	Стадия	Лист	Листов
Разработал	Чипизубова				12.24		П	1	1
Разработал	Зайка				12.24		ООО «БайкалНИПИИземпроект» г. Иркутск		
Проверил	Мамойко				12.24				
Н. контр.	Петрова				12.24				

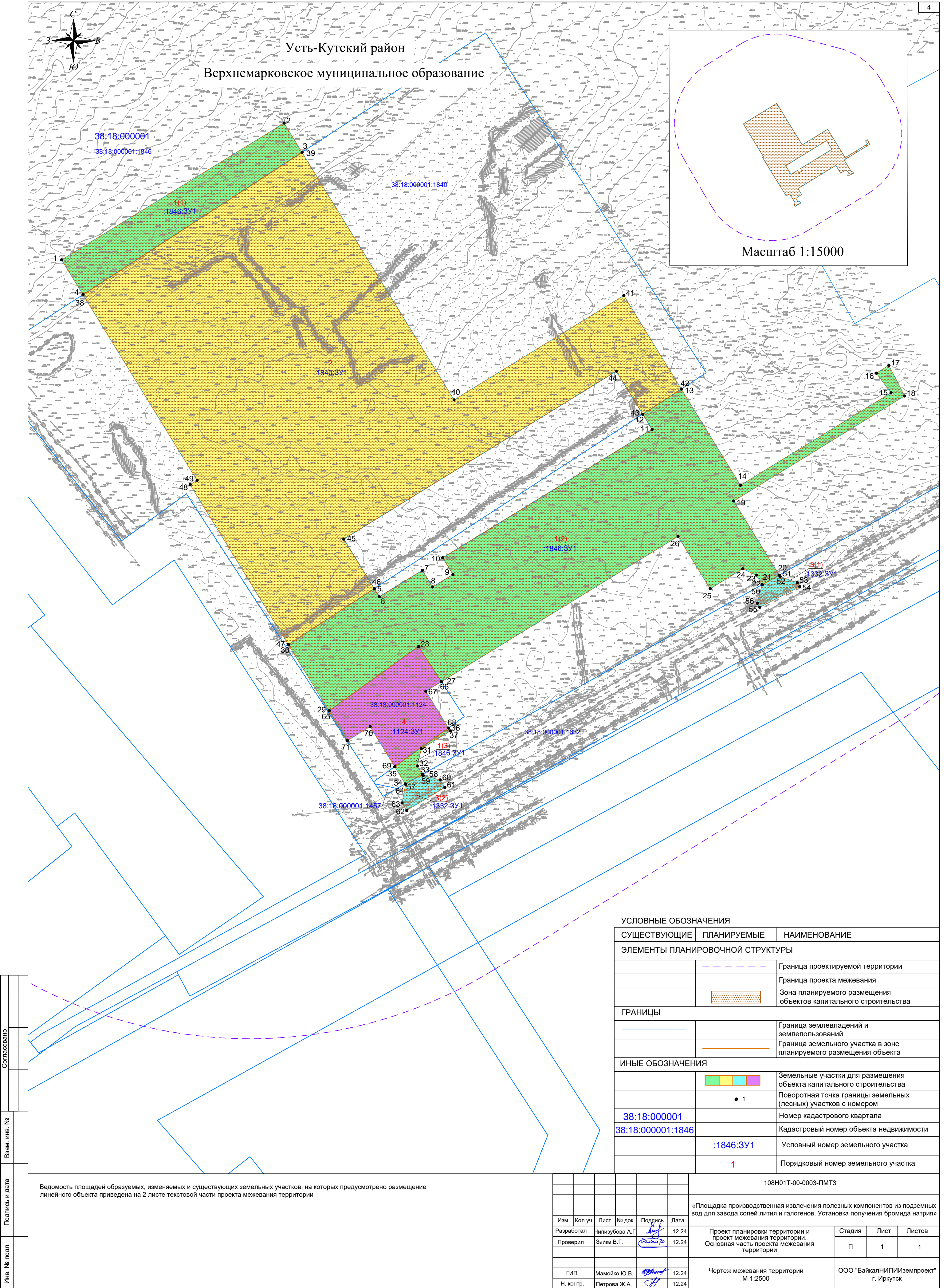
## СОДЕРЖАНИЕ

I. ПРОЕКТ МЕЖЕВАНИЯ ТЕРРИТОРИИ. ГРАФИЧЕСКАЯ ЧАСТЬ .....	4
Чертеж межевания территории М 1:2500 .....	4
Чертеж межевания территории М 1:10 000 .....	7
II. ПРОЕКТ МЕЖЕВАНИЯ ТЕРРИТОРИИ. ТЕКСТОВАЯ ЧАСТЬ.....	8
1. Перечень и сведения о площади образуемых земельных участков, в том числе возможные способы их образования .....	8
2. Перечень и сведения о площади образуемых земельных участков, которые будут отнесены к территориям общего пользования или имуществу общего пользования, в том числе в отношении которых предполагаются резервирование и (или) изъятие для государственных или муниципальных нужд.....	10
3. Вид разрешенного использования образуемых земельных участков в соответствии с проектом планировки территории .....	13
4. Целевое назначение лесов, вид (виды) разрешенного использования лесного участка, количественные и качественные характеристики лесного участка, сведения о нахождении лесного участка в границах особо защитных участков лесов .....	14
5. Сведения о границах территории, в отношении которой утвержден проект межевания, содержащие перечень координат характерных точек этих границ в системе координат, используемой для ведения Единого государственного реестра недвижимости .....	14
6. Характеристика частей лесного участка .....	16
6.1 Местоположение проектируемых частей лесного участка .....	16
6.2 Целевое назначение лесов .....	16
6.3 Количественные и качественные характеристики проектируемых частей лесного участка .....	16
6.4 Количественные и качественные характеристики проектируемых частей лесного участка .....	20
6.5 Сведения об обременениях проектируемого лесного участка.....	20
6.6 Сведения об ограничениях использования лесов .....	21
6.7 Сведения об объектах лесной инфраструктуры на проектируемом лесном участке .....	23
6.8 Сведения об объектах, не связанных с созданием лесной инфраструктуры на проектируемом лесном участке.....	24
6.9 Сведения о наличии на проектируемом лесном участке особо защитных участков лесов, особо охраняемых природных территорий, зон с особыми условиями использования территорий.....	24
6.10 Проектируемые виды разрешенного использования и цель предоставления лесного участка .....	24

Взам инв №	
Подпись и дата	
Инв. № подл	

						108Н01Т-00-0003-ПМТЗ.С					
Изм.	Кол.уч.	Лист	№ док.	Подп.	Дата	Содержание			Стадия	Лист	Листов
Разработал		Чипизубова			12.24				П	1	1
Разработал		Зайка			12.24						
Проверил		Мамойко			12.24						
Н. контр.		Петрова			12.24						
									ООО «БайкалНИПИИземпроект» г. Иркутск		







**Перечень координат характерных точек земельных участков в границах зоны размещения объекта (система координат МСК-38, зона 4)**

Обозначение ЗУ на чертеже	№ точки	Координаты, м		Обозначение ЗУ на чертеже	№ точки	Координаты, м		
		X	Y			X	Y	
1	2	3	4	1	2	3	4	
1(1)	38:18:000001:1846:3У1(1)				32	1024440,62	4280900,04	
	1	1024985,30	4280517,32		33	1024431,54	4280905,62	
	2	1025132,38	4280756,72		34	1024421,30	4280887,27	
	3	1025100,88	4280776,07		35	1024439,86	4280875,87	
	4	1024947,76	4280540,38		36	1024481,43	4280933,67	
	1	1024985,30	4280517,32		37	1024478,31	4280935,57	
1(2)	38:18:000001:1846:3У1(3)				2	31	1024459,13	4280904,34
	5	1024631,41	4280853,84	38:18:000001:1840:3У1				
	6	1024622,75	4280859,16	38		1024947,75	4280540,38	
	7	1024651,19	4280905,51	39		1025100,87	4280776,07	
	8	1024633,24	4280916,55	40		1024834,61	4280939,65	
	9	1024646,71	4280938,48	41		1024946,88	4281122,40	
	10	1024664,65	4280927,46	42		1024846,11	4281184,31	
	11	1024802,88	4281152,77	43		1024819,13	4281142,79	
	12	1024819,12	4281142,79	44		1024865,51	4281114,30	
	13	1024846,10	4281184,32	45		1024684,78	4280821,05	
	14	1024742,66	4281247,86	46		1024631,42	4280853,84	
	15	1024842,21	4281409,91	47		1024571,29	4280761,28	
	16	1024863,38	4281394,13	48		1024743,40	4280655,55	
	17	1024871,67	4281407,63	49		1024748,02	4280663,08	
	18	1024838,76	4281424,54	38		1024947,75	4280540,38	
	3(1)	19	1024725,78	4281240,62	38:18:000001:1332:3У1(1)			
		20	1024645,86	4281289,72	50	1024635,51	4281271,20	
		21	1024635,52	4281271,20	51	1024645,85	4281289,72	
		22	1024635,78	4281271,27	52	1024644,44	4281290,59	
		23	1024646,01	4281264,98	53	1024637,88	4281309,13	
		24	1024652,85	4281250,23	54	1024633,61	4281311,74	
		25	1024631,39	4281215,29	55	1024611,39	4281268,62	
		26	1024687,76	4281180,66	56	1024615,65	4281266,01	
		27	1024531,30	4280925,98	50	1024635,51	4281271,20	
		3(2)	28	1024569,11	4280901,42	38:18:000001:1332:3У1(2)		
			29	1024499,87	4280805,16	57	1024421,30	4280887,28
			30	1024571,28	4280761,28	58	1024431,53	4280905,62
			5	1024631,41	4280853,84	59	1024430,33	4280906,36
				38:18:000001:1846:3У1(3)			60	1024425,66
		1(3)	31	1024459,13	4280904,34	61	1024417,56	4280929,74

Взам инв №	
Подпись и дата	
Инв. № подл	

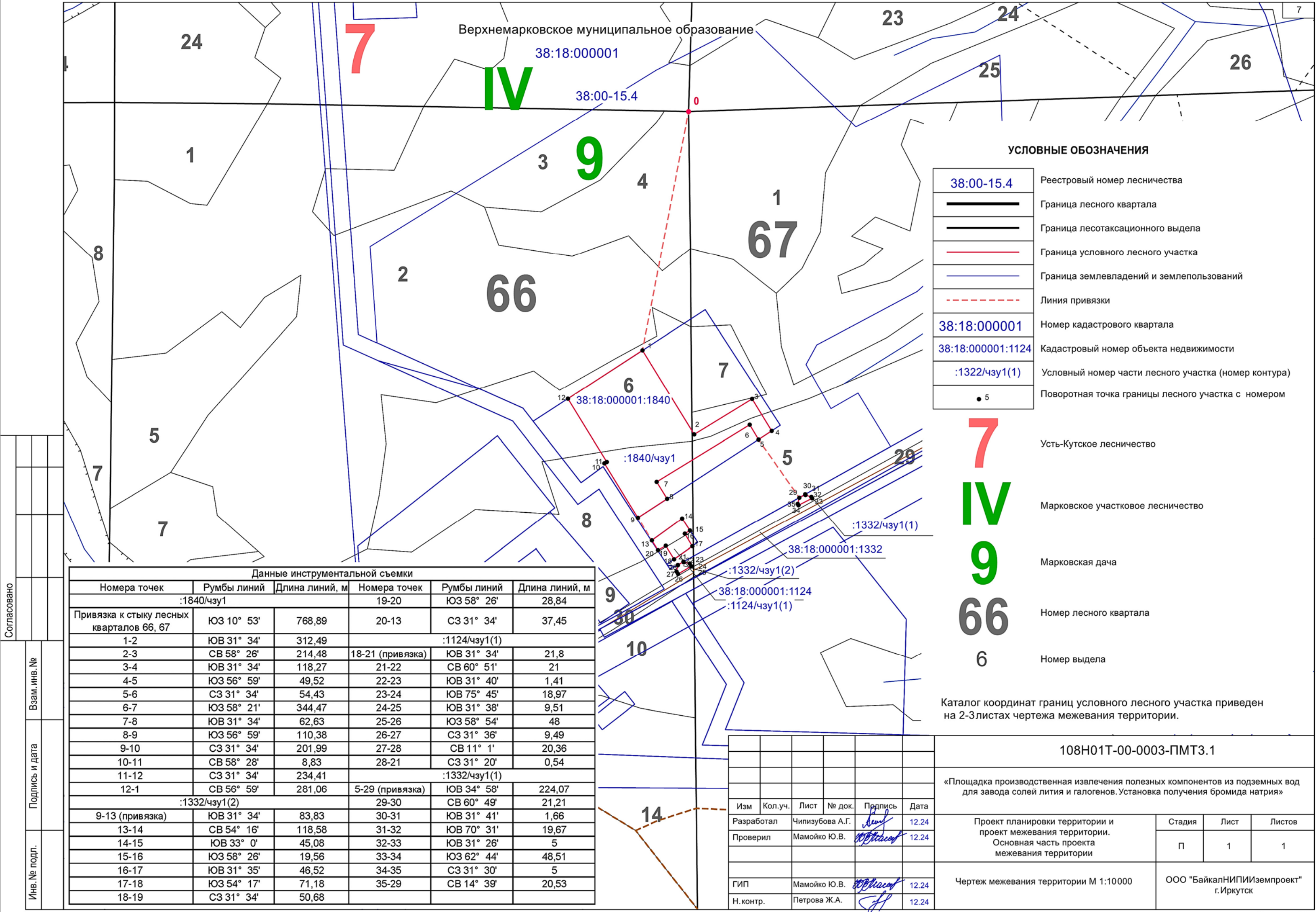
Изм.	Кол.уч.	Лист	№ док	Подпись	Дата	108Н01Т-00-0003-ПМТЗ	Лист
							2

Обозначение ЗУ на чертеже	№ точки	Координаты, м		Обозначение ЗУ на чертеже	№ точки	Координаты, м	
		X	Y			X	Y
1	2	3	4	1	2	3	4
	62	1024392,77	4280888,64		66	1024531,30	4280925,97
	63	1024400,85	4280883,67		67	1024521,06	4280909,30
	64	1024420,84	4280887,56		68	1024481,43	4280933,66
	57	1024421,30	4280887,28		69	1024439,87	4280875,87
4	38:18:000001:1124:ЗУ1				70	1024483,05	4280849,34
	65	1024499,86	4280805,16		71	1024467,95	4280824,77
	28	1024569,11	4280901,42		65	1024499,86	4280805,16

Инов. № подл	Подпись и дата	Взам инв №

Изм.	Кол.уч.	Лист	№ док	Подпись	Дата

108H01T-00-0003-ПМТЗ



Верхнемарковское муниципальное образование

38:18:000001

38:00-15.4

УСЛОВНЫЕ ОБОЗНАЧЕНИЯ

38:00-15.4	Реестровый номер лесничества
	Граница лесного квартала
	Граница лесотаксационного выдела
	Граница условного лесного участка
	Граница землевладений и землепользований
	Линия привязки
38:18:000001	Номер кадастрового квартала
38:18:000001:1124	Кадастровый номер объекта недвижимости
:1322/чзу1(1)	Условный номер части лесного участка (номер контура)
• 5	Поворотная точка границы лесного участка с номером

Усть-Кутское лесничество

Марковское участковое лесничество

Марковская дача

Номер лесного квартала

Номер выдела

Каталог координат границ условного лесного участка приведен на 2-3 листах чертежа межевания территории.

108H01T-00-0003-ПМТЗ.1

«Площадка производственная извлечения полезных компонентов из подземных вод для завода солей лития и галогенов. Установка получения бромид натрия»

Изм	Кол.уч.	Лист	№ док.	Подпись	Дата
Разработал	Чипизубова А.Г.				12.24
Проверил	Мамойко Ю.В.				12.24
ГИП	Мамойко Ю.В.				12.24
Н. контр.	Петрова Ж.А.				12.24

Проект планировки территории и проект межевания территории. Основная часть проекта межевания территории

Стадия Лист Листов  
П 1 1

Чертеж межевания территории М 1:10000

ООО "БайкалНИПИИземпроект" г.Иркутск

Данные инструментальной съемки

Номера точек	Румбы линий	Длина линий, м	Номера точек	Румбы линий	Длина линий, м
:1840/чзу1			19-20	ЮЗ 58° 26'	28,84
Привязка к стыку лесных кварталов 66, 67	ЮЗ 10° 53'	768,89	20-13	СЗ 31° 34'	37,45
1-2	ЮВ 31° 34'	312,49	:1124/чзу1(1)		
2-3	СВ 58° 26'	214,48	18-21 (привязка)	ЮВ 31° 34'	21,8
3-4	ЮВ 31° 34'	118,27	21-22	СВ 60° 51'	21
4-5	ЮЗ 56° 59'	49,52	22-23	ЮВ 31° 40'	1,41
5-6	СЗ 31° 34'	54,43	23-24	ЮВ 75° 45'	18,97
6-7	ЮЗ 58° 21'	344,47	24-25	ЮВ 31° 38'	9,51
7-8	ЮВ 31° 34'	62,63	25-26	ЮЗ 58° 54'	48
8-9	ЮЗ 56° 59'	110,38	26-27	СЗ 31° 36'	9,49
9-10	СЗ 31° 34'	201,99	27-28	СВ 11° 1'	20,36
10-11	СВ 58° 28'	8,83	28-21	СЗ 31° 20'	0,54
11-12	СЗ 31° 34'	234,41	:1332/чзу1(1)		
12-1	СВ 56° 59'	281,06	5-29 (привязка)	ЮВ 34° 58'	224,07
:1332/чзу1(2)			29-30	СВ 60° 49'	21,21
9-13 (привязка)	ЮВ 31° 34'	83,83	30-31	ЮВ 31° 41'	1,66
13-14	СВ 54° 16'	118,58	31-32	ЮВ 70° 31'	19,67
14-15	ЮВ 33° 0'	45,08	32-33	ЮВ 31° 26'	5
15-16	ЮЗ 58° 26'	19,56	33-34	ЮЗ 62° 44'	48,51
16-17	ЮВ 31° 35'	46,52	34-35	СЗ 31° 30'	5
17-18	ЮЗ 54° 17'	71,18	35-29	СВ 14° 39'	20,53
18-19	СЗ 31° 34'	50,68			

Согласовано

Взам. инв. №

Подпись и дата

Инв. № подл.



## II. ПРОЕКТ МЕЖЕВАНИЯ ТЕРРИТОРИИ. ТЕКСТОВАЯ ЧАСТЬ

### 1. Перечень и сведения о площади образуемых земельных участков, в том числе возможные способы их образования

Размещение объекта капитального строительства «Площадка производственная извлечения полезных компонентов из подземных вод для завода солей лития и галогенов. Установка получения бромид натрия.» предусмотрено на земельных участках общей площадью 21,3503га.

Подготовка проекта межевания территории, предусматривающего размещение объекта капитального строительства, осуществляется по внешним границам земельных участков, подлежащих образованию, изменению в связи со строительством этого объекта.

В процессе разработки проекта межевания территории сформированы земельные участки необходимые для размещения объекта «Площадка производственная извлечения полезных компонентов из подземных вод для завода солей лития и галогенов. Установка получения бромид натрия.».

Земельные участки сформированы с учетом земельных участков, сведения о которых внесены в Единый государственный реестр недвижимости (ЕГРН) и Государственный лесной реестр.

Проектом предусмотрено образование частей земельных (лесных) участков общей площадью 14,0231 га из земель лесного фонда с кадастровыми номерами 38:18:000001:1840, 38:18:000001:1332, 38:18:000001:1124.

Образование частей земельных (лесных) участков осуществляется в соответствии с пунктами 6.1-6.10 настоящего тома.

Перечень образуемых земельных (лесных) участков (частей земельных (лесных) участков), на которых предусмотрено размещение проектируемого объекта, приведен в таблице 1.

Ведомость площадей образуемых, изменяемых и существующих земельных участков, на которых предусмотрено размещение объекта капитального строительства, приведена в Таблице 2, а также на чертеже межевания территории настоящей документации по планировке территории.

Земельные (лесные) участки и части земельных (лесных) участков, необходимые для проектирования и строительства объекта капитального строительства, расположены в границах земель лесного фонда (Российская Федерация, Иркутская область, муниципальное образование «Усть-Кутский район», Усть-Кутское лесничество, Марковское участковое лесничество, Марковская дача).

Перевод земельного участка из состава земель лесного фонда в земли иных категорий в рамках настоящего проекта не предусмотрен.

Иные землепользователи, землевладельцы, собственники земельных участков в границах проекта межевания территории отсутствуют.





Взам инв №						
Подпись и дата						
Инв. № подл	Изм.	Кол.уч.	Лист	№ док.	Подп.	Дата
	Разработал	Чипизубова				12.24
	Разработал	Зайка				12.24
	Проверил	Мамойко				12.24
	Н. контр.	Петрова				12.24
108H01T-00-0003-ПМТЗ.О						
Проект планировки территории и проект межевания территории. Основная часть проекта межевания территории.						Стадия
						Лист
						Листов
						П
						1
						18
						ООО «БайкалНИПИИземпроект» г. Иркутск

Таблица 1

№ п/п	Условные номера образуемых земельных участков	Номера характерных точек образуемых земельных участков	Кадастровые номера земельных участков, из которого образуются земельные участки	Площадь образуемых земельных участков, кв.м.	Способы образования земельных участков	Сведения об отнесении (не отнесении) образуемых земельных участков к территории общего пользования	Сведения о лесном участке	Сведения о земельных участках, в отношении которых предполагаются их резервирование и (или) изъятие для государственных или муниципальных нужд	Сведения о существующих земельных участках, на которых проектируемый объект может быть размещен на условиях сервитута, публичного сервитута	Сведения об отнесении образуемого земельного участка к определенной категории земель или сведения о необходимости перевода земельного участка из состава земель одной категории в другую
1	2	3	4	5	6	7	8	9	10	11
1	:1840:3Y1	38-38	38:18:000001:1840	130 125	Образование части лесного участка	не относится к землям общего пользования	Характеристика части лесного участка приведена в п. 6 настоящего тома	-	-	Земли лесного фонда
2	:1332:3Y1(1)	50-50	38:18:000001:1332	776	Образование части лесного участка	не относится к землям общего пользования	Характеристика части лесного участка приведена в п. 6 настоящего тома	-	-	Земли лесного фонда
	:1332:3Y1(2)	57-57		970						

Инв. № подл	Подпись и дата	Взам инв №

Изм.	Кол.уч.	Лист	№ док	Подпись	Дата

108H01T-00-0003-ПМТ3.О

Лист

2

3	:1124:3У1	65-65	38:18:000001:1124	8 360	Образование части лесного участка	не относится к землям общего пользования	Характеристика части лесного участка приведена в п. 6 настоящего тома	-	-	Земли лесного фонда
---	-----------	-------	-------------------	-------	---	---	---	---	---	---------------------------

**2. Перечень и сведения о площади образуемых земельных участков, которые будут отнесены к территориям общего пользования или имуществу общего пользования, в том числе в отношении которых предполагаются резервирование и (или) изъятие для государственных или муниципальных нужд**

Каталоги координат границ образуемых земельных участков (частей земельных (лесных) участков) приведены в перечне координат характерных точек земельных участков в границах зоны размещения объекта капитального строительства (листы 2-3 графической части проекта межевания территории, шифр 108Н01Т-00-0003-ПМТ3).

Образование земельных (лесных) участков, которые будут отнесены к территориям общего пользования или имуществу общего пользования, в рамках настоящего проекта не предусмотрено.

Также данным проектом не предусмотрено резервирование и (или) изъятие земельных участков для государственных или муниципальных нужд.

Взам инв №	
Подпись и дата	
Инв. № подл	

Изм.	Кол.уч.	Лист	№ док	Подпись	Дата

108Н01Т-00-0003-ПМТ3.О

Лист

3



Таблица 2 – Ведомость площадей образуемых, изменяемых и существующих земельных участков, на которых предусмотрено размещение объекта капитального строительства

№	Количество контуров ЗУ	Номер кадастрового квартала / кадастровый номер исходного / существующего ЗУ	Условный номер ЗУ в границах зоны размещения линейного объекта и (или) ОКС	Площадь ЗУ в границах зоны размещения линейного объекта и (или) ОКС, кв.м.	Категория земель исходного/ образуемого/ существующего ЗУ	Разрешенное использование образуемого ЗУ (части ЗУ)	Местоположение образуемого ЗУ (части ЗУ)	Площадь исходного / существующего ЗУ		Разрешенное использование исходного / существующего ЗУ		Вид права / Правообладатель исходного / существующего ЗУ	Вид кадастровых работ
								По ЕГРН кв.м	По ГЛР в соответствии с договором аренды/субаренды, кв.м	По ЕГРН	В соответствии с договором аренды		
1	2	3	4	5	6	7	8	9	10	11	12	13	14
1	3	38:18:000001:1846	38:18:000001:1846:ЗУ1(1)	11 383	Земли лесного фонда	---	---	1 649 340	1 649 340	Осуществление геологического изучения недр, разведка и добыча полезных ископаемых, для заготовки древесины	Осуществление геологического изучения недр, разведка и добыча полезных ископаемых	Собственность Российская Федерация; Аренда ООО «ИНК-Литий» (Соглашение о передаче прав и обязанностей арендатора от ООО «ИНК» к ООО «ИНК-Литий» № ЕС/4852/17-13/24 от 09.09.2024), Аренда УК «Сегежа Сибирь»	КР не предусмотрены (аренда до 19.11.2030 по договору аренды № 91-700/23 от 20.12.2023, дополнительное соглашение № 1 от 29.02.2024, дополнительное соглашение № 2 от 06.05.2024, дополнительное соглашение № 3 от 17.10.2024)
			38:18:000001:1846:ЗУ1(2)	61 225									
			38:18:000001:1846:ЗУ1(3)	664									
2	1	38:18:000001:1840	38:18:000001:1840:ЗУ1	130 125	Земли лесного фонда	Осуществление геологического изучения недр, разведка и добыча полезных ископаемых, заготовка древесины	Российская Федерация, Иркутская область, муниципальное образование «Усть-Кутский район», Усть-Кутское лесничество, Марковское участковое лесничество, Марковская дача, эксплуатационные леса, кварталы №№ 66 (в. 6ч, 8ч), 67 (в. 4ч, 5ч, 31ч)	259 012	259 012	Осуществление геологического изучения недр, разведка и добыча полезных ископаемых, заготовка древесины	Осуществление геологического изучения недр, разведка и добыча полезных ископаемых	Собственность Российская Федерация; Аренда ООО «ИНК» (ДА № 91-875/22 от 27.12.2022, дополнительное соглашение от 30.08.2024), Аренда УК «Сегежа Сибирь»	Образование части земельного (лесного) участка из земель лесного фонда с кадастровым номером 38:18:000001:1840
3	2	38:18:000001:1332	38:18:000001:1332:ЗУ1(1)	776	Земли лесного фонда	Осуществление геологического изучения недр, разведка и добыча полезных ископаемых, заготовка древесины	Российская Федерация, Иркутская область, муниципальное образование «Усть-Кутский район», Усть-Кутское лесничество, Марковское участковое лесничество, Марковская дача, эксплуатационные леса, кварталы №№ 66 (в. 9ч), 67 (в. 5ч)	3 186 950	3 186 950	Осуществление геологического изучения недр, разведка и добыча полезных ископаемых, для заготовки древесины	В целях выполнения работ по геологическому изучению недр, для разработки месторождений полезных ископаемых - дорога автомобильная, линия связи, линия электропередачи воздушная, кабельная всех классов напряжения, нефтепровод межпромысловый, трубопровод технологический, база бурения промысловая, база обустройства месторождения, комплекс электроснабжения, подстанция трансформаторная всех классов напряжения (коридоры коммуникаций между производственными объектами, объектами обустройства, кустовыми площадками и энергообъектами на Ярактинском НГКМ)	Собственность Российская Федерация; Аренда ООО «ИНК» (ДА № 91-98/15 от 29.05.2015, дополнительное соглашение №3 от 22.12.2021), Аренда ООО «ЛесТоргСервис», ООО «Лесник»	Образование части земельного (лесного) участка из земель лесного фонда с кадастровым номером 38:18:000001:1332
			38:18:000001:1332:ЗУ1(2)	970									

Инов. № подл

Подпись и дата

Взам инв. №

Изм.	Кол.уч.	Лист	№ док	Подпись	Дата

12													
№	Количество контуров ЗУ	Номер кадастрового квартала / кадастровый номер исходного / существующего ЗУ	Условный номер ЗУ в границах зоны размещения линейного объекта и (или) ОКС	Площадь ЗУ в границах зоны размещения линейного объекта и (или) ОКС, кв.м.	Категория земель исходного/ образуемого/ существующего ЗУ	Разрешенное использование образуемого ЗУ (части ЗУ)	Местоположение образуемого ЗУ (части ЗУ)	Площадь исходного / существующего ЗУ		Разрешенное использование исходного / существующего ЗУ		Вид права / Правообладатель исходного / существующего ЗУ	Вид кадастровых работ
								По ЕГРН кв.м	По ГЛР в соответствии с договором аренды/субаренды, кв.м	По ЕГРН	В соответствии с договором аренды		
1	2	3	4	5	6	7	8	9	10	11	12	13	14
4	1	38:18:000001:1124	38:18:000001:1124:ЗУ1	8 360	Земли лесного фонда	Осуществление геологического изучения недр, разведка и добыча полезных ископаемых, заготовка древесины	Российская Федерация, Иркутская область, муниципальное образование «Усть-Кутский район», Усть-Кутское лесничество, Марковское участковое лесничество, Марковская дача, эксплуатационные леса, квартал № 66 (в. 8ч, 9ч)	10 800	10 800	В целях осуществления геологического изучения недр, разведки и добычи полезных ископаемых, для заготовки древесины	Осуществление геологического изучения недр, разведка и добыча полезных ископаемых	Собственность Российская Федерация; Аренда ООО «ИНК» (ДА № 91-237/20 от 21.07.2020), Аренда ООО «ЛесТоргСервис»	Образование части земельного (лесного) участка из земель лесного фонда с кадастровым номером 38:18:000001:1124
ИТОГО				213 503									

### 3. Вид разрешенного использования образуемых земельных участков в соответствии с проектом планировки территории

В соответствии с п. 6 ст. 36 Градостроительного кодекса РФ для земель лесного фонда градостроительные регламенты не устанавливаются.

Виды разрешенного использования земельных участков, предназначенных для размещения проектируемого объекта «Площадка производственная извлечения полезных компонентов из подземных вод для завода солей лития и галогенов. Установка получения бромидов натрия.» приведены в таблице 3.

Таблица 3

№	Номер кадастрового квартала / кадастровый номер исходного / существующего ЗУ	Площадь ЗУ в границах зоны размещения объекта капитального строительства, кв.м.	Категория земель исходного / образуемого / существующего ЗУ	Разрешенное использование исходного / существующего ЗУ	
				По сведениям ЕГРН	По сведениям ГЛР в соответствии с договором аренды
1	2	3	4	5	6
1	38:18:000001:1846	11 383	Земли лесного фонда	Осуществление геологического изучения недр, разведка и добыча полезных ископаемых, для заготовки древесины	Осуществление геологического изучения недр, разведка и добыча полезных ископаемых
		61 225			
		664			
2	38:18:000001:1840	130 125	Земли лесного фонда	Осуществление геологического изучения недр, разведка и добыча полезных ископаемых, заготовка древесины	Осуществление геологического изучения недр, разведка и добыча полезных ископаемых
3	38:18:000001:1332	776	Земли лесного фонда	Осуществление геологического изучения недр, разведка и добыча полезных ископаемых, для заготовки древесины	В целях выполнения работ по геологическому изучению недр, для разработки месторождений полезных ископаемых - дорога автомобильная, линия связи, линия электропередачи воздушная, кабельная всех классов напряжения, нефтепровод межпромысловый, трубопровод технологический, база бурения промысловая, база обустройства месторождения, комплекс электроснабжения, подстанция трансформаторная всех классов напряжения (коридоры коммуникаций между производственными объектами, объектами обустройства, кустовыми площадками и энергообъектами на Ярактинском НГКМ)
		970			
4	38:18:000001:1124	8 360	Земли лесного фонда	В целях осуществления геологического изучения недр, разведки и добычи полезных ископаемых, для заготовки древесины	Осуществление геологического изучения недр, разведка и добыча полезных ископаемых
ИТОГО		213 503			

Взам инв №	
Подпись и дата	
Инв. № подл	

Изм.	Кол.уч.	Лист	№ док	Подпись	Дата	108H01T-00-0003-ПМТ3.О	Лист 6



**4. Целевое назначение лесов, вид (виды) разрешенного использования лесного участка, количественные и качественные характеристики лесного участка, сведения о нахождении лесного участка в границах особо защитных участков лесов**

Образование земельных участков из земель лесного фонда в рамках настоящего проекта не предусмотрено.

Перевод земельных участков из состава земель лесного фонда в земли иных категорий в рамках настоящего проекта не предусмотрен.

**5. Сведения о границах территории, в отношении которой утвержден проект межевания, содержащие перечень координат характерных точек этих границ в системе координат, используемой для ведения Единого государственного реестра недвижимости**

Территория, применительно к которой осуществляется подготовка проекта межевания, определена по границам зоны планируемого размещения проектируемого объекта.

Перечень координат характерных точек границ территории, применительно к которой осуществляется подготовка проекта межевания (система координат МСК-38, зона 4) приведен в таблице 4.

Таблица 4

№ точки	Координаты, м		Дирекционное направление (град. мин. сек.)	Угол (град. мин. сек.)	Длина линии, м
	х	у			
1	2	3	4	5	6
1	1024985,30	4280517,32	058° 26' 04.97"	058° 52' 23.07"	280.97
2	1025132,38	4280756,72	148° 26' 17.48"	148° 52' 47.97"	36.97
3	1025100,88	4280776,07	148° 26' 09.52"	148° 52' 40.99"	312.50
4	1024834,61	4280939,65	058° 26' 09.87"	058° 52' 49.72"	214.48
5	1024946,88	4281122,40	148° 25' 59.22"	148° 52' 48.52"	118.28
6	1024846,10	4281184,32	148° 26' 19.96"	148° 53' 12.40"	121.40
7	1024742,66	4281247,86	058° 26' 12.86"	058° 53' 08.59"	190.19
8	1024842,21	4281409,91	323° 17' 57.69"	323° 45' 01.80"	26.40
9	1024863,38	4281394,13	058° 26' 49.17"	058° 53' 52.53"	15.84
10	1024871,67	4281407,63	152° 48' 17.07"	153° 15' 21.08"	37.00
11	1024838,76	4281424,54	238° 26' 17.01"	238° 53' 21.92"	215.85
12	1024725,78	4281240,62	148° 26' 05.70"	148° 53' 00.99"	93.80
13	1024645,86	4281289,72	148° 30' 18.71"	148° 57' 16.49"	01.67
14	1024644,44	4281290,59	109° 29' 07.02"	109° 56' 04.86"	19.67
15	1024637,88	4281309,13	148° 33' 54.03"	149° 00' 52.81"	5.00
16	1024633,61	4281311,74	242° 44' 15.62"	243° 11' 14.58"	48.51
17	1024611,39	4281268,62	328° 30' 18.71"	328° 57' 15.38"	5.00
18	1024615,65	4281266,01	014° 38' 18.53"	015° 05' 15.11"	20.54

Взам инв. №	
Подпись и дата	
Инв. № подл	

Изм.	Кол.уч.	Лист	№ док	Подпись	Дата	108H01T-00-0003-ПМТ3.О	Лист
							7

						15
19	1024635,52	4281271,20	015° 04' 06.56"	015° 31' 03.42"	0.27	
20	1024635,78	4281271,27	328° 24' 51.76"	328° 51' 48.59"	12.01	
21	1024646,01	4281264,98	294° 52' 42.65"	295° 19' 39.16"	16.26	
22	1024652,85	4281250,23	238° 26' 30.95"	238° 53' 26.75"	41.00	
23	1024631,39	4281215,29	328° 26' 10.27"	328° 53' 04.20"	66.16	
24	1024687,76	4281180,66	238° 26' 09.41"	238° 53' 01.62"	298.90	
25	1024531,30	4280925,98	238° 27' 13.92"	238° 53' 52.89"	19.57	
26	1024521,06	4280909,30	148° 24' 39.80"	148° 51' 17.84"	46.52	
27	1024481,43	4280933,67	148° 39' 34.76"	149° 06' 14.05"	03.65	
28	1024478,31	4280935,57	238° 26' 37.34"	238° 53' 16.78"	36.65	
29	1024459,13	4280904,34	193° 04' 41.64"	193° 31' 19.44"	19.00	
30	1024440,62	4280900,04	148° 25' 39.78"	148° 52' 17.31"	10.66	
31	1024431,54	4280905,62	148° 33' 04.62"	148° 59' 42.43"	01.42	
32	1024430,33	4280906,36	104° 14' 55.10"	104° 41' 32.96"	18.97	
33	1024425,66	4280924,75	148° 21' 53.57"	148° 48' 32.36"	09.51	
34	1024417,56	4280929,74	238° 54' 11.43"	239° 20' 50.52"	48.00	
35	1024392,77	4280888,64	328° 24' 15.73"	328° 50' 52.64"	09.49	
36	1024400,85	4280883,67	011° 00' 43.13"	011° 27' 19.82"	20.36	
37	1024420,84	4280887,56	327° 46' 16.47"	328° 12' 53.34"	0.54	
38	1024421,30	4280887,27	328° 26' 26.70"	328° 53' 03.56"	21.78	
39	1024439,86	4280875,87	328° 26' 20.94"	328° 52' 57.22"	50.69	
40	1024483,05	4280849,34	238° 25' 34.82"	238° 52' 09.79"	28.84	
41	1024467,95	4280824,77	328° 25' 39.27"	328° 52' 12.92"	37.45	
42	1024499,86	4280805,16	328° 26' 01.30"	328° 52' 33.96"	83.82	
43	1024571,28	4280761,28	328° 26' 18.22"	328° 52' 48.66"	202.00	
44	1024743,40	4280655,55	058° 28' 08.32"	058° 54' 33.42"	08.83	
45	1024748,02	4280663,08	328° 26' 10.94"	328° 52' 36.40"	234.41	
46	1024947,75	4280540,38	328° 26' 43.12"	328° 53' 02.33"	44.07	
1	1024985,30	4280517,32				
47	1024684,78	4280821,05	058° 21' 16.09"	058° 47' 49.73"	344.47	
48	1024865,51	4281114,30	148° 26' 39.15"	148° 53' 27.99"	54.44	
49	1024819,12	4281142,79	148° 25' 40.60"	148° 52' 30.88"	19.06	
50	1024802,88	4281152,77	238° 28' 13.64"	238° 55' 04.48"	264.33	
51	1024664,65	4280927,46	148° 26' 19.86"	148° 52' 58.93"	21.05	
52	1024646,71	4280938,48	238° 26' 26.26"	238° 53' 05.93"	25.74	
53	1024633,24	4280916,55	328° 24' 24.29"	328° 51' 02.78"	21.07	
54	1024651,19	4280905,51	238° 28' 01.36"	238° 54' 39.33"	54.38	
						Лист
108Н01Т-00-0003-ПМТ3.О						8
Изм.	Кол.уч.	Лист	№ док	Подпись	Дата	

## 6.1 Местоположение проектируемых частей лесного участка

Категория земель: земли лесного фонда.  
Площадь части лесного участка **13,0125 га.**

Категория земель: земли лесного фонда.  
Площадь части лесного участка **0,1746 га.**

Категория земель: земли лесного фонда.  
Площадь части лесного участка **0,8360 га.**

Проектируемые части лесного участка расположены в границах эксплуатационных лесов.

Количественные и качественные характеристики проектируемых частей лесного участка составлены на основании данных государственного лесного реестра Усть-Кутского лесничества.



Таблица 5 – Распределение земель

Общая площадь - всего	В том числе									
	лесные земли					нелесные земли				
	покрытые лесом	в т.ч. лесные культуры	лесные питомники, плантации	не покрытые лесом	итого	дороги	просеки	болота	другие	итого
1	2	3	4	5	6	7	8	9	10	11
14,0231	0,8360	-	-	13,1825	14,0185	-	0,0046	-	-	0,0046

Взам инв №	
Подпись и дата	
Инв. № подл	

Изм.	Кол.уч.	Лист	№ док	Подпись	Дата

Таблица 6 – Характеристика проектируемых частей лесного участка в соответствии с таксационным описанием лесного участка

Участковое лесничество	Урочище (при наличии)	Целевое назначение лесов	Категория защитных лесов	Район товаризации	Лесорастительный район	Разряд такс	Крутизна склона (при склоне выше 20°)	№ квартала	№ выдела	Площадь, га	Категория земель	Ярус	Коэффициент состава	Элемент леса	Возраст	Группа возраста	Высота	Диаметр	Бонитет	Класс товарности	Полнота	Запас на 1 га	Общий запас древесины, куб.м
1	2	3	4	5	6	7	8	9	10	11	12	13	14	15	16	17	18	19	20	21	22	23	24
Марковское	Марковская дача	Эксплуатационные леса	-	-	Верхнеленский тасажный	7	-	66	6ч	7,4080	лесные, не покрытые лесом (вырубка, С - 2023 г.)	-	-	-	-	-	-	-	-	-	-	-	-
							-	66	8ч	3,7538	лесные, не покрытые лесом (вырубка, С - 2023 г.)	-	-	-	-	-	-	-	-	-	-	-	-
							-	67	4ч	0,8871	лесные, не покрытые лесом (вырубка, Б - 2023 г.)	-	-	-	-	-	-	-	-	-	-	-	-
							-	67	5ч	0,9590	лесные, не покрытые лесом (вырубка, С - 2023 г.)	-	-	-	-	-	-	-	-	-	-	-	-
							-	67	31ч	0,0046	нелесные земли, просеки (квартальная просека)	-	-	-	-	-	-	-	-	-	-	-	-
							-	66	9ч	0,0970	лесные, не покрытые лесом (вырубка, С - 2016 г.)	-	-	-	-	-	-	-	-	-	-	-	-
							-	67	5ч	0,0776	лесные, не покрытые лесом (вырубка, С - 2016 г.)	-	-	-	-	-	-	-	-	-	-	-	-
							-	66	8ч	0,5279	лесные, покрытые лесом	1	10	С	75	2	-	-	3	-	0,6	180	95,0
							-	66	9ч	0,3081	лесные, покрытые лесом	1	6	С	160	4	-	-	3	-	0,6	240	73,9
													4	С									
													+	ОС									

Вырубка по договорам аренды лесных участков № 91-875/22 от 27.12.2022 (дополнительное соглашение б/н от 30.08.2024), № 91-98/15 от 29.05.2015 (дополнительное соглашение №3 от 22.12.2021).

Инов. № подл	Подпись и дата	Взам инв. №





#### 6.4 Количественные и качественные характеристики проектируемых частей лесного участка

Лесохозяйственным регламентом Усть-Кутского лесничества на проектируемых частях лесного участка установлены следующие виды разрешенного использования лесов:

- 1) заготовка древесины;
- 2) заготовка живицы;
- 3) заготовка и сбор недревесных лесных ресурсов;
- 4) заготовка пищевых лесных ресурсов и сбор лекарственных растений;
- 5) осуществления видов деятельности в сфере охотничьего хозяйства;
- 6) ведение сельского хозяйства;
- 6.1) осуществление рыболовства, за исключением любительского рыболовства;
- 7) осуществление научно-исследовательской деятельности, образовательной деятельности;
- 8) осуществление рекреационной деятельности;
- 9) создание лесных плантаций и их эксплуатация;
- 10) выращивание лесных плодовых, ягодных, декоративных растений, лекарственных растений;
- 10.1) создание лесных питомников и их эксплуатация;
- 11) осуществление геологического изучения недр, разведка и добыча полезных ископаемых;
- 12) строительство и эксплуатация водохранилищ и иных искусственных водных объектов, создание и расширение морских и речных портов, строительство, реконструкция и эксплуатация гидротехнических сооружений;
- 13) строительство, реконструкция, эксплуатация линейных объектов;
- 14) создание и эксплуатация объектов лесоперерабатывающей инфраструктуры;
- 15) осуществление религиозной деятельности.

#### 6.5 Сведения об обременениях проектируемого лесного участка

Таблица 9 – Сведения об обременениях проектируемых частей лесного участка

№ п/п	Местоположение (лесничество, участковое лесничество, урочище (при наличии), №№ кварталов, выделов)	Наименование юридического лица, ФИО индивидуального предпринимателя, гражданина	Вид права пользования лесным участком (аренда, постоянное бессрочное пользование, безвозмездное пользование)	Основания пользования лесным участком	Срок пользования лесным участком	Вид использования лесного участка
1	2	3	4	5	6	7
1	Усть-Кутское лесничество, Марковское участковое лесничество, Марковская дача, кварталы №№ 66 (в. 6ч, 8ч, 9ч), 67 (в. 4ч, 5ч, 31ч)	ООО УК «Сегежа Сибирь»	Аренда	Договор аренды № 8/8 от 16.09.2008	49 лет по 15.12.2054	Заготовка древесины

Взам инв №	
Подпись и дата	
Инв. № подл	

Изм.	Кол.уч.	Лист	№ док	Подпись	Дата	108H01T-00-0003-ПМТ3.О	Лист
							13

№ п/п	Местоположение (лесничество, участковое лесничество, урочище (при наличии), №№ кварталов, выделов)	Наименование юридического лица, ФИО индивидуального предпринимателя, гражданина	Вид права пользования лесным участком (аренда, постоянное бессрочное пользование, безвозмездное пользование)	Основания пользования лесным участком	Срок пользования лесным участком	Вид использования лесного участка
1	2	3	4	5	6	7
2	Усть-Кутское лесничество, Марковское участковое лесничество, Марковская дача, кварталы №№ 66 (в. 6ч, 8ч), 67 (в. 4ч, 5ч, 31ч)	ООО «ИНК»	Аренда	Договор аренды № 91-875/22 от 27.12.2022	11 лет до 31.12.2033	Осуществление геологического изучения недр, разведка и добыча полезных ископаемых
3	Усть-Кутское лесничество, Марковское участковое лесничество, Марковская дача, кварталы №№ 66 (в. 9ч), 67 (в. 5ч)	ООО «ИНК»	Аренда	Договор аренды № 91-98/15 от 29.05.2015	18 лет до 31.12.2033	Осуществление геологического изучения недр, разведка и добыча полезных ископаемых
4	Усть-Кутское лесничество, Марковское участковое лесничество, Марковская дача, квартал № 66 (в. 8ч, 9ч)	ООО «ИНК»	Аренда	Договор аренды № 91-237/20 от 21.07.2020	13 лет до 31.12.2033	Осуществление геологического изучения недр, разведка и добыча полезных ископаемых

### 6.6 Сведения об ограничениях использования лесов

С учетом целевого назначения и правового режима лесов, установленного лесным законодательством Российской Федерации, лесохозяйственным регламентом Усть-Кутского лесничества предусмотрены следующие ограничения в использовании лесов:

#### По виду целевого назначения лесов:

##### Эксплуатационные леса:

Запрещается несоблюдение целей устойчивого, максимально эффективного получения высококачественной древесины и других лесных ресурсов, продуктов их переработки с обеспечением сохранения полезных функций лесов при освоении эксплуатационных лесов (п. 3 ст. 12 Лесного кодекса Российской Федерации).

Допускается осуществление всех видов использования лесов, предусмотренных статьей 25 Лесного кодекса Российской Федерации.

#### По видам использования лесов:

##### Для всех видов использования лесов.

Согласно пункту 20 Правил санитарной безопасности в лесах, утвержденные постановлением Правительства Российской Федерации от 09.12.2020 № 2047, при использовании лесов не допускается:

- загрязнение лесов отходами производства и потребления и выбросами, радиоактивными и другими вредными веществами, иное неблагоприятное воздействие на леса, установленное законодательством об охране окружающей среды;
- ухудшение санитарного и лесопатологического состояния лесных насаждений;

Взам инв. №	
Подпись и дата	
Инв. № подл	

Изм.	Кол.уч.	Лист	№ док	Подпись	Дата	108H01T-00-0003-ПМТ3.О	Лист
							14



Допускается использование расположенных в зеленых зонах лесных участков для разработки месторождений полезных ископаемых, в отношении которых лицензии на пользование недрами получены до дня введения в действие Лесного кодекса Российской Федерации, на срок, не превышающий срока действия таких лицензий

В лесах, расположенных в лесопарковых зонах, в зеленых зонах, в городских лесах и на заповедных лесных участках, запрещается разведка и добыча полезных ископаемых, за исключением случаев, предусмотренных Лесным кодексом Российской Федерации или другими федеральными законами.

При осуществлении использования лесов в целях осуществления геологического изучения недр, разведки и добычи полезных ископаемых не допускается:

- валка деревьев и расчистка от древесной растительности с помощью бульдозеров, захламление порубочными остатками приграничных полос и опушек, повреждение стволов и скелетных корней опушечных деревьев, оставление (хранение) свежесрубленной древесины в лесу в летний период без принятия мер по предохранению ее от заселения стволовыми вредителями в соответствии с Правилами санитарной безопасности в лесах, утвержденными в порядке, установленном Лесным кодексом Российской Федерации;
- затопление и длительное подтопление лесных насаждений;
- повреждение лесных насаждений, растительного покрова и почв за пределами земель, на которых осуществляется использование лесов;
- захламление лесов отходами производства и потребления;
- загрязнение площади земель, на которых осуществляется использование лесов и территории за ее пределами, химическими и радиоактивными веществами;
- проезд транспортных средств и иных механизмов по произвольным, неустановленным маршрутам, в том числе за пределами земель, на которых осуществляется использование лесов.

#### **Ограничения по видам особо защитных участков лесов:**

Согласно данным государственного лесного реестра на проектируемом лесном участке особо защитные участки лесов (ОЗУ) – отсутствуют.

### **6.7 Сведения об объектах лесной инфраструктуры на проектируемом лесном участке**

**Таблица 10 – Объекты лесной инфраструктуры**

№ п/п	Лесничество	Участковое лесничество/ урочище (при наличии)	Лесной квартал	Лесотаксационный выдел	Наименование объекта	Единица измерения	Объем
1	2	3	4	5	6	7	8
1	Усть-Кутское лесничество	Марковское участковое лесничество, Марковская дача	67	31ч	Квартальная просека	га	0,0046

Взам инв №	
Подпись и дата	
Инв. № подл	

Изм.	Кол.уч.	Лист	№ док	Подпись	Дата	108H01T-00-0003-ПМТ3.О	Лист
							16

## 6.8 Сведения об объектах, не связанных с созданием лесной инфраструктуры на проектируемом лесном участке

**Таблица 11 – Объекты, не связанные с созданием лесной инфраструктуры**

№ п/п	Лесничество	Участковое лесничество/ урочище (при наличии)	Лесной квартал	Лесотаксац ионный выдел	Наименование объекта	Единица измерен ия	Объем
1	2	3	4	5	6	7	8
-	-	-	-	-	-	-	-

**6.9 Сведения о наличии на проектируемом лесном участке особо защитных участков лесов, особо охраняемых природных территорий, зон с особыми условиями использования территорий**

Согласно данным единого государственного реестра недвижимости, лесохозяйственного регламента Усть-Кутского лесничества на проектируемых частях лесного участка отсутствуют особо охраняемые природные территории (ООПТ) и зоны с особыми условиями использования территорий.

В соответствии со сведениями государственного лесного реестра в границах проектируемых частей лесного участка отсутствуют особо защитные участки лесов (ОЗУ).

Таблица 12 – Особо защитные участки лесов, особо охраняемые природные территории, зоны с особыми условиями использования территорий

№ п/п	Наименование участкового лесничества/урочища (при наличии)	Номер квартала	Номер выдела	Виды ОЗУ, наименование ООПТ, виды зон с особыми условиями использования территорий	Общая площадь, га
1	2	3	4	5	6
-	-	-	-	-	-

## 6.10 Проектируемые виды разрешенного использования и цель предоставления лесного участка

Проектируемый вид разрешенного использования - осуществление геологического изучения недр, разведка и добыча полезных ископаемых.

Цель предоставления частей лесного участка: объекты по добыче, подготовке и обогащению полезных ископаемых («Площадка производственная извлечения полезных компонентов из подземных вод для завода солей лития и галогенов. Установка получения бромида натрия.»).

**Таблица 13 – Образуемые части лесного участка в соответствии со сведениями ЕГРН**

Кадастровый номер лесного участка в соответствии со сведениями ЕГРН	Существующий вид разрешенного использования лесного участка в соответствии со сведениями ЕГРН	Предмет образования (лесной участок, часть лесного участка)	Площадь, образуемого лесного участка (части лесного участка)	Проектируемый вид разрешенного использования
1	2	3	4	5
38:18:000001:1840	Осуществление геологического изучения недр, разведка и добыча полезных ископаемых, заготовка древесины	Часть лесного участка	13,0125	Осуществление геологического изучения недр, разведка и добыча полезных ископаемых, заготовка древесины
38:18:000001:1332	Осуществление геологического изучения недр, разведка и добыча полезных ископаемых, для заготовки древесины	Часть лесного участка	0,1746	Осуществление геологического изучения недр, разведка и добыча полезных ископаемых, заготовка древесины
38:18:000001:1124	В целях осуществления геологического изучения недр, разведки и добычи полезных ископаемых, для заготовки древесины	Часть лесного участка	0,8360	Осуществление геологического изучения недр, разведка и добыча полезных ископаемых, заготовка древесины
<b>ИТОГО</b>			<b>14,0231</b>	

Взам инв. №	
Подпись и дата	
Инв. № подл	

Изм.	Кол.уч.	Лист	№ док	Подпись	Дата

108H01T-00-0003-ПМТ3.О

Лист

18